

Uchwała Nr 318 /2016

Zarządu Powiatu Gostynińskiego

z dnia.....17 listopada..... 2016 r.

w sprawie wyrażenia zgody na ustawienie wiaty przystankowej w Gostyninie przy ul. 3 Maja 45 na działce nr 3624/9, stanowiącej własność Powiatu Gostynińskiego.

Na podstawie art. 32 ust. 2 pkt 3 ustawy z dnia 5 czerwca 1998 r. o samorządzie powiatowym (Dz. U. z 2016 r. poz. 814 ze zm.) oraz art. 11 ust. 1, art. 25b ustawy z dnia 21 sierpnia 1997 roku o gospodarce nieruchomościami (Dz. U. z 2015 r. poz. 1774 ze zm.), Zarząd Powiatu Gostynińskiego postanawia:

§ 1

Wyrazić zgodę Gminie Miasta Gostynina na ustawienie wiaty przystankowej BUDOTECHNIKA serii Merkury 2005 (przedstawionej w załączniku nr1 do niniejszej uchwały) na działce numer 3624/9, stanowiącej własność Powiatu Gostynińskiego, dla której w Sądzie Rejonowym w Gostyninie prowadzona jest księga wieczysta PL1G/00031825/1 w miejscu poprzedniej wiaty, zgodnie z lokalizacją przedstawioną na mapie, stanowiącej załącznik nr 2 do niniejszej uchwały do dnia 31 marca 2017r. z zachowaniem wszelkich wymagań wynikających z obowiązujących przepisów prawa.

§ 2

Wykonanie uchwały powierza się Przewodniczącemu Zarządu Powiatu Gostynińskiego.

§ 3

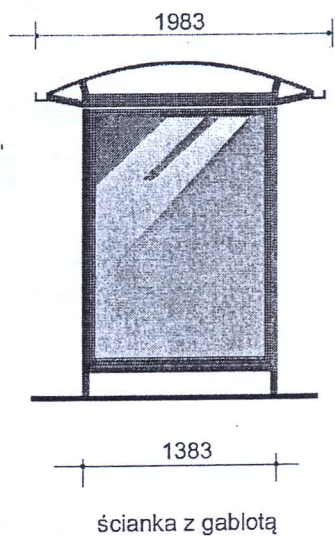

Uchwała wchodzi w życie z dniem podjęcia.

Zarząd Powiatu Gostynińskiego:

1. Tomasz Matuszewski
2. Jan Kazimierz Krzewicki
3. Jan Baranowski
4. Arkadiusz Boruszewski
5. Maria Wróblewska

z up. Starosty
Wojcikowska
mgr inż. Karolina Wojcikowska
Inspektor w Wydziale Geodezji, Kartografii,
Katastru i Nieruchomości


RADCA PRAWNY
Majzner
mgr Katarzyna Majzner
WA/P/209



Załącznik Nr 2
do Uchwały Nr 318 /2016
Zarządu Powiatu Gostynińskiego
z dnia ...*17. listopada*... 2016 r.



LEGENDA

 Lokalizacja wiaty przystankowej
BUDOTECHNIKA MERKURY 2005

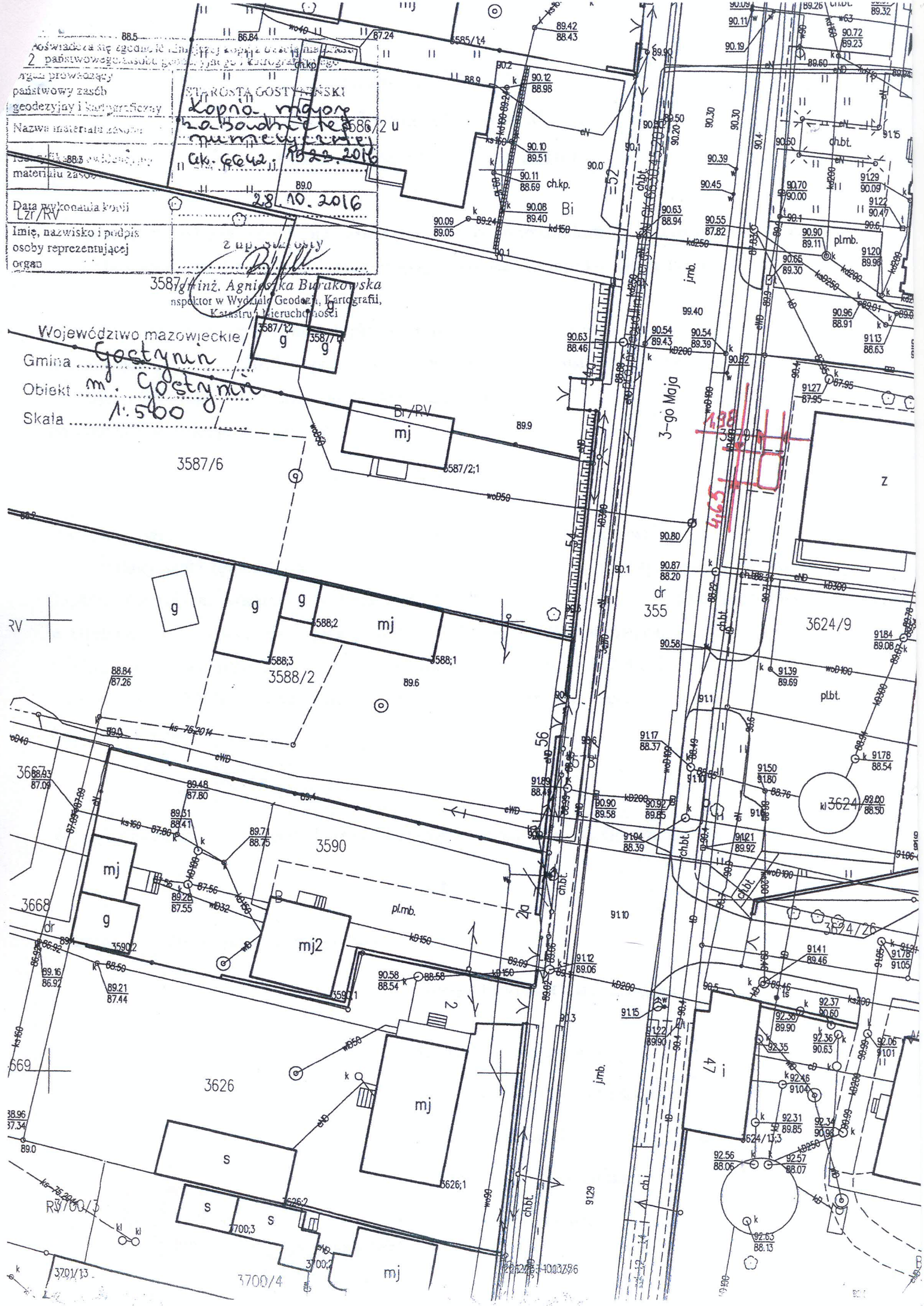
88.5
 2 państwowy geodezyjny punkt
 Agencja prowadząca
 państwowy zasób
 geodezyjny i kartograficzny
 Nazwa materiału zasobu
 88.5 widzący
 materiał zasobu
 Data wykonania kopii
 LZ/RV
 Imię, nazwisko i podpis
 osoby reprezentującej
 Organ

ST. ROSTA GOSTYŃSKI
 Kopna majore
 zabudowlana 586/2 u
 numeracja
 ak. 6642, 10.23.2016

28.10.2016

3587/inż. Agnieszka Burakowska
 inspektor w Wydziale Geodezyjnym, Kartograficznym,
 Katastru i Wieruchomości

Województwo mazowieckie
 Gmina Gostynin
 Obiekt m. Gostynin
 Skala 1:500



138
 465