

Starostwo Powiatowe w Gostyninie  
Wydział Geodezji Kartografii  
Katastru i Nieruchomości  
09-500 Gostynin, ul. 3-Maja 43b  
tel. 24 235 85-04

STAROSTA GOSTYNINSKI

**PROTOKÓŁ Z NARADY KOORDYNACYJNEJ  
NR GK.6630.266.2014 z dn. 01.12.2014**

**ODPIS**

Przedmiot narady koordynacyjnej:

**przebudowa sieci telekomunikacyjnej - Barcik gm.Sanniki**

dla: **Biuro Rozwoju i Realizacji Projektów Budowlanych HOL-BUD Sp.z o.o.**

adres : **09-500 GOSTYNIN Płocka 44a**

na zlecenie z dnia: **2014-11-07** znak:

Data wpływu zlecenia na naradę koordynacyjną: **2014-11-07**

Miejsce i sposób przeprowadzenia narady koordynacyjnej: Starostwo Powiatowe w Gostyninie Wydział Geodezji Kartografii Katastru i Nieruchomości, ul. 3-go Maja 43b 09-500 Gostynin

**w/w dokumentacja była przedmiotem narady koordynacyjnej**

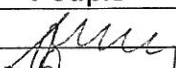





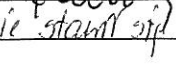



na podstawie art. 28b Ustawy z 17 maja 1989 r. - Prawo Geodezyjne i Kartograficzne /Dz.U. z 2010r. Nr 193, poz. 1287 z późniejszymi zmianami/

**UWAGI I ZALECENIA:**

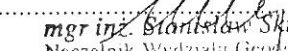
1. Zobowiązuje się wykonawcę prac budowlanych do ochrony pkt. osnowy geodezyjnej /art.15 i 48 ust. z dn. 17 maja 1989 r. - Prawo geodezyjne i kartograficzne j.t. Dz.U. z 2010 r. nr 193 poz. 1287 z późn. zm./ W przypadku zniszczenia pkt. osnowy geodezyjnej inwestor zobowiązany jest zlecić wznowienie uprawnionej jednostce geodezyjnej.
2. W przypadku konieczności wycinki drzew uzyskać zgodę właściwych służb.
3. Po zakończeniu budowy /przed zasypianiem/ zlecić inwentaryzację powykonawczą uprawnionej jednostce geodezyjnej.

.....verte.....

**Uczestnicy narady koordynacyjnej:**

Lp.	Instytucja-wnioskodawca	Imię i nazwisko	Stanowisko	Podpis
1	Przewodniczący	Stanisław Skiba	Geodeta Powiatowy	
2	Starostwo Powiatowe	Grasima Kubiczek	Specjalista	
3	WZDV RD Gostynin-Mo	Rumynko Łajsz	Lider OD-I Gostyn	
4	<del>EnteGA o/schizma z/pece</del>	<del>SOYA ROBERTA</del>	—	
5	BSA Sp. z o.o.	Piotr Maciejczyk	Mich. Jędr. Inst.	
6	ZDD Gostynin	Dariusz Tomczak	St. Specjalista	
7	WZM Ośl. Inj. Gostynin	Ł. Ciastek	inspektor	
8	Wydr. AB	Artur Stępniewski	inspektor	
9	HOL-BUD Sp. z o.o.	Beszkowski Tomasz	projektant	
10	Ulagel Gwiny i Sorens	Alexs Kopce	inspektor - o/s bud.	
11	ORANGE POLSKA Sp. z o.o.	przedstawiciel	zamawiający	nie stawił się
12				
13				
14				
15				
16				
17				

**Przewodniczący Narady Koordynacyjnej**  
**Z up. Starosty**

  
mgr inż. Stanisław Skiba  
Naczelnik Wydziału Geodezji,  
Kartografii, Katastru i Nieruchomości  
Geodeta Powiatowy