



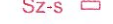




# ZAŁĄCZNIK MAPOWY DO OŚWIADCZENIA

SIEĆ KANALIZACYJNA W M. GORZEWO, UL. KRUK  
Skala 1:500  
działka nr 189/42 obręb 0011 Gorzewo

ARKU

## Legenda:

-   $\varnothing 200$  PP    proj. sieć kan. sanitarnej grawitacyjnej ze studniami
-   $\varnothing 90$  PE    proj. sieć kanalizacji sanitarnej ciśnieniowej
-     proj. odpowietrzenie przepompowni
-  P1    proj. sieciowa przepompownia ścieków sanitarnych
-  Sz-s    proj. szafa zasilająco-sterująca przepompowni
-  ZK    proj. złącze kablowe (wg odrębnego opracowania)
-  SR    proj. studnia rozprężna

