

Zarządu Powiatu Gostynińskiego

z dnia 25 czerwca 2020 r.

w sprawie wyrażenia zgody dla N..... sp. o.o. Al. Jana Pawła II..... 00-867 W..... na lokalizację kanalizacji kablowej i napowietrznej linii kablowej na działkach numer: 73/4, 14, 70/12, 401/1, 389/22 i 389/42, położonych w obrębie 0011 Gorzewo, gmina Gostynin, stanowiących własność Powiatu Gostynińskiego

Na podstawie art. 32 ust. 2 pkt 3 ustawy z dnia 5 czerwca 1998 roku o samorządzie powiatowym (t.j. Dz. U. z 2020 r. poz. 920), art. 11 ust. 1, w związku z art. 25b, ustawy z dnia 21 sierpnia 1997 roku o gospodarce nieruchomościami (t.j. Dz. U. z 2020 r. poz. 65 ze zm.), Zarząd Powiatu Gostynińskiego postanawia:

§ 1

1. Wyrazić zgodę dla N..... sp. z o.o. Al. Jana Pawła II..... 00-867 W..... na lokalizację kanalizacji kablowej i napowietrznej linii kablowej w celu wybudowania infrastruktury telekomunikacyjnej w ramach Programu Operacyjnego Polska Cyfrowa na lata 2014 – 2020 Oś Priorytetowa nr 1 „Powszechny dostęp do szybkiego Internetu” na nieruchomościach, położonych w obrębie 0011 Gorzewo, gmina Gostynin, oznaczonych w ewidencji gruntów i budynków jako działki numer: 73/4 dla której w Sądzie Rejonowym w Gostyninie prowadzona jest księga wieczysta PL1G/00016820/5, 14 dla której w Sądzie Rejonowym w Gostyninie prowadzona jest księga wieczysta PL1G/00041507/9, 70/12 dla której w Sądzie Rejonowym w Gostyninie prowadzona jest księga wieczysta PL1G/00033747/4, 401/1 dla której w Sądzie Rejonowym w Gostyninie prowadzona jest księga wieczysta PL1G/00032710/9, 389/22 dla której w Sądzie Rejonowym w Gostyninie prowadzona jest księga /wieczysta PL1G/00042267/1 i 389/42 dla której w Sądzie Rejonowym w Gostyninie prowadzona jest księga wieczysta PL1G/00041507/9, stanowiących własność Powiatu Gostynińskiego w zakresie zgodnym z załącznikami mapowymi do niniejszej uchwały.
2. Przebieg sieci telekomunikacyjnej przedstawiają mapy, stanowiące załączniki nr 1 - 5 do niniejszej uchwały.
3. Uzgodnić z Dzierżawcą działki numer 14 sprawy związane z wejściem na grunt.
4. Oświadczenie o prawie dysponowania nieruchomościami na cele budowlane, o których mowa w §1 pkt 1, stanowi załącznik nr 6 do niniejszej uchwały.
5. Po zakończeniu inwestycji Inwestor zobowiązany jest do doprowadzenia terenu do stanu pierwotnego.

§ 2

Wykonanie uchwały powierza się Przewodniczącemu Zarządu Powiatu Gostynińskiego.

§ 3

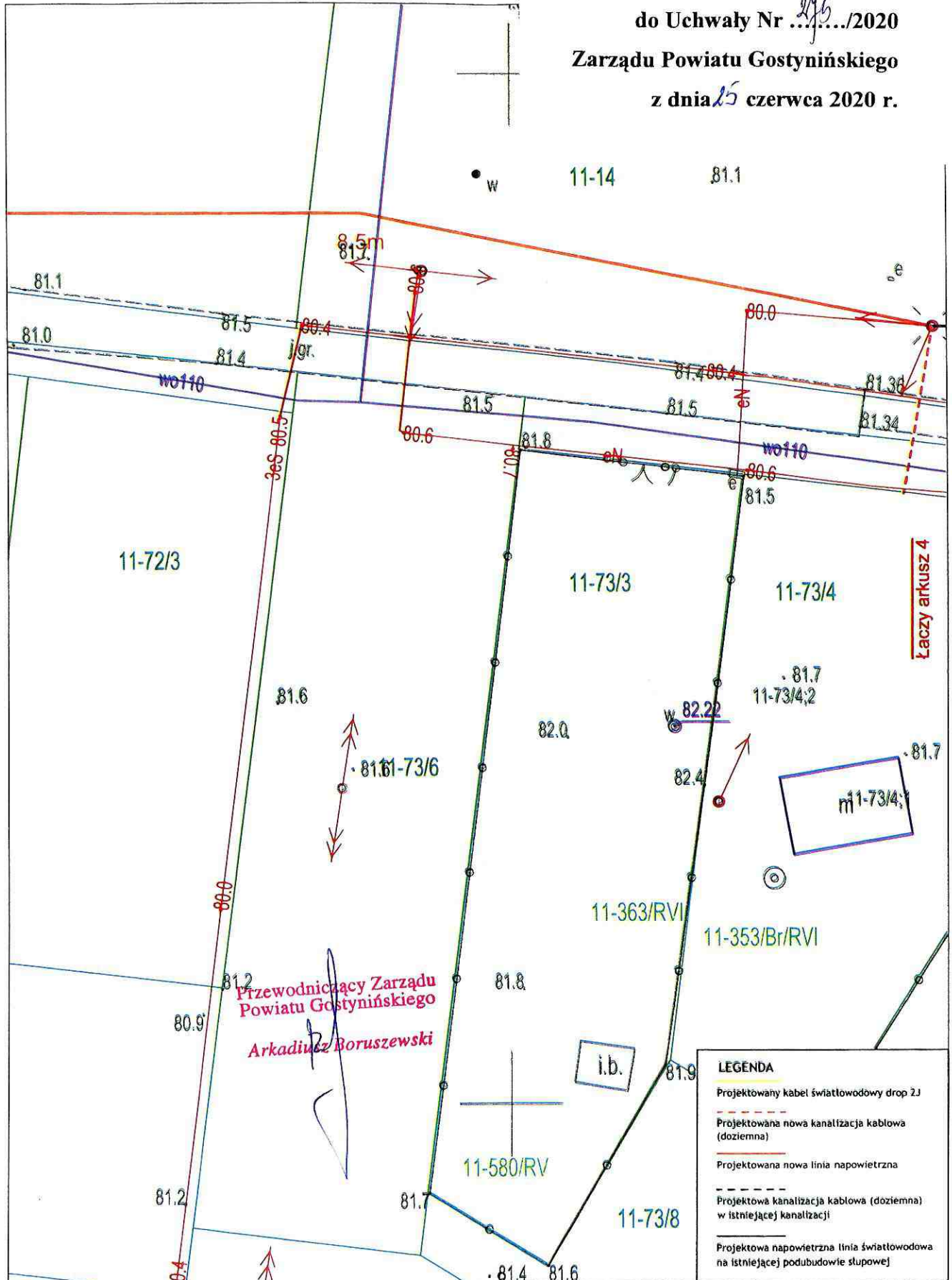
Uchwała wchodzi w życie z dniem podjęcia.

Zarząd Powiatu Gostynińskiego:

1. Arkadiusz Boruszewski
2. Maria Wróblewska
3. Teresa Russek
4. Wiesław Wojtalewicz
5. Roman Augustyniak

Handwritten signatures in blue ink are placed over the list of names. The signatures are written in a cursive style and appear to be the names of the individuals listed, though they are difficult to read due to the handwriting.

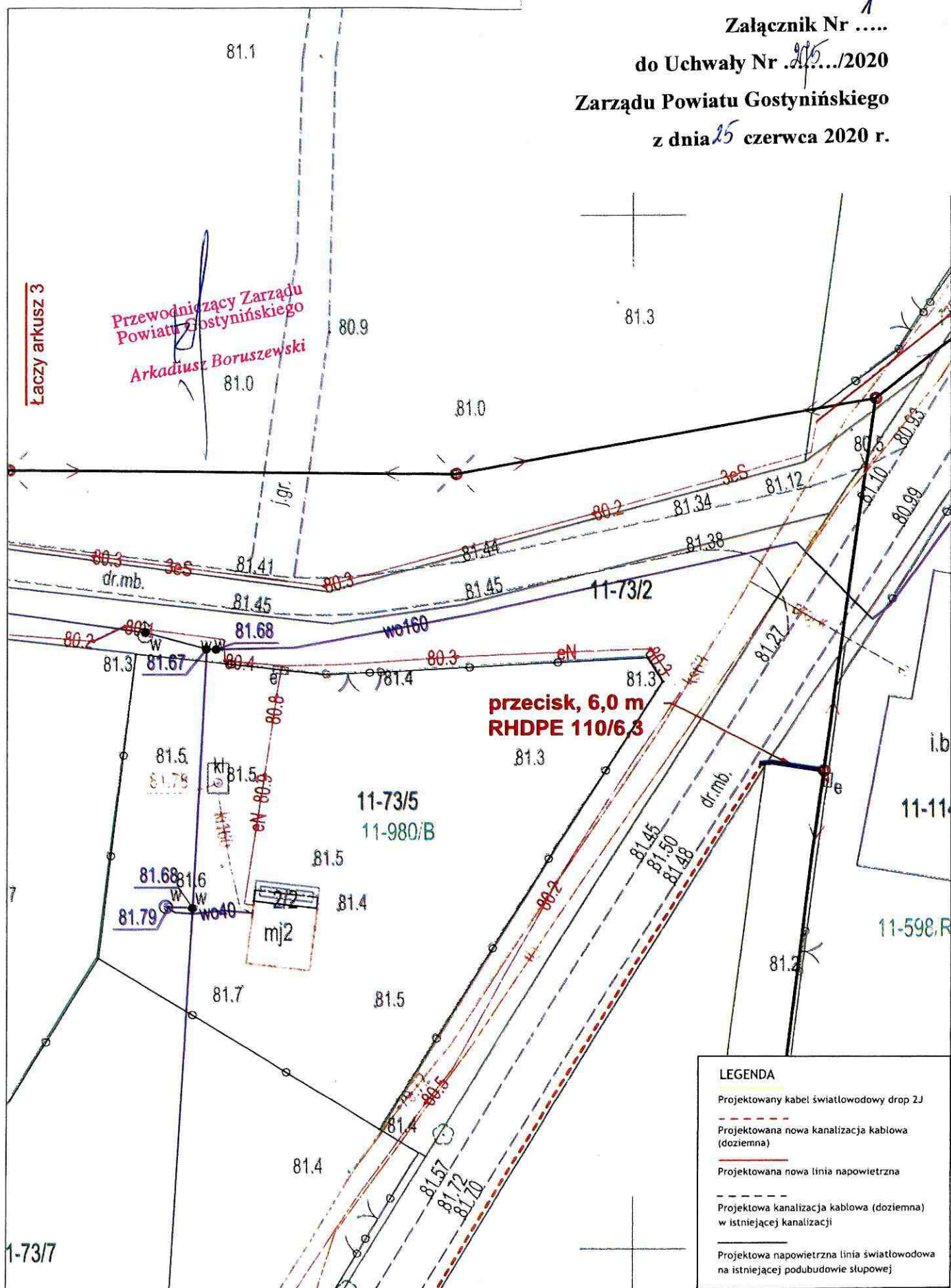
Załącznik Nr 1
do Uchwały Nr 245/2020
Zarządu Powiatu Gostynińskiego
z dnia 15 czerwca 2020 r.



LEGENDA	
	Projektowany kabel światłowodowy drop 2J
	Projektowana nowa kanalizacja kablowa (doziemna)
	Projektowana nowa linia napowietrzna
	Projektowana kanalizacja kablowa (doziemna) w istniejącej kanalizacji
	Projektowana napowietrzna linia światłowodowa na istniejącej podbudowie słupowej

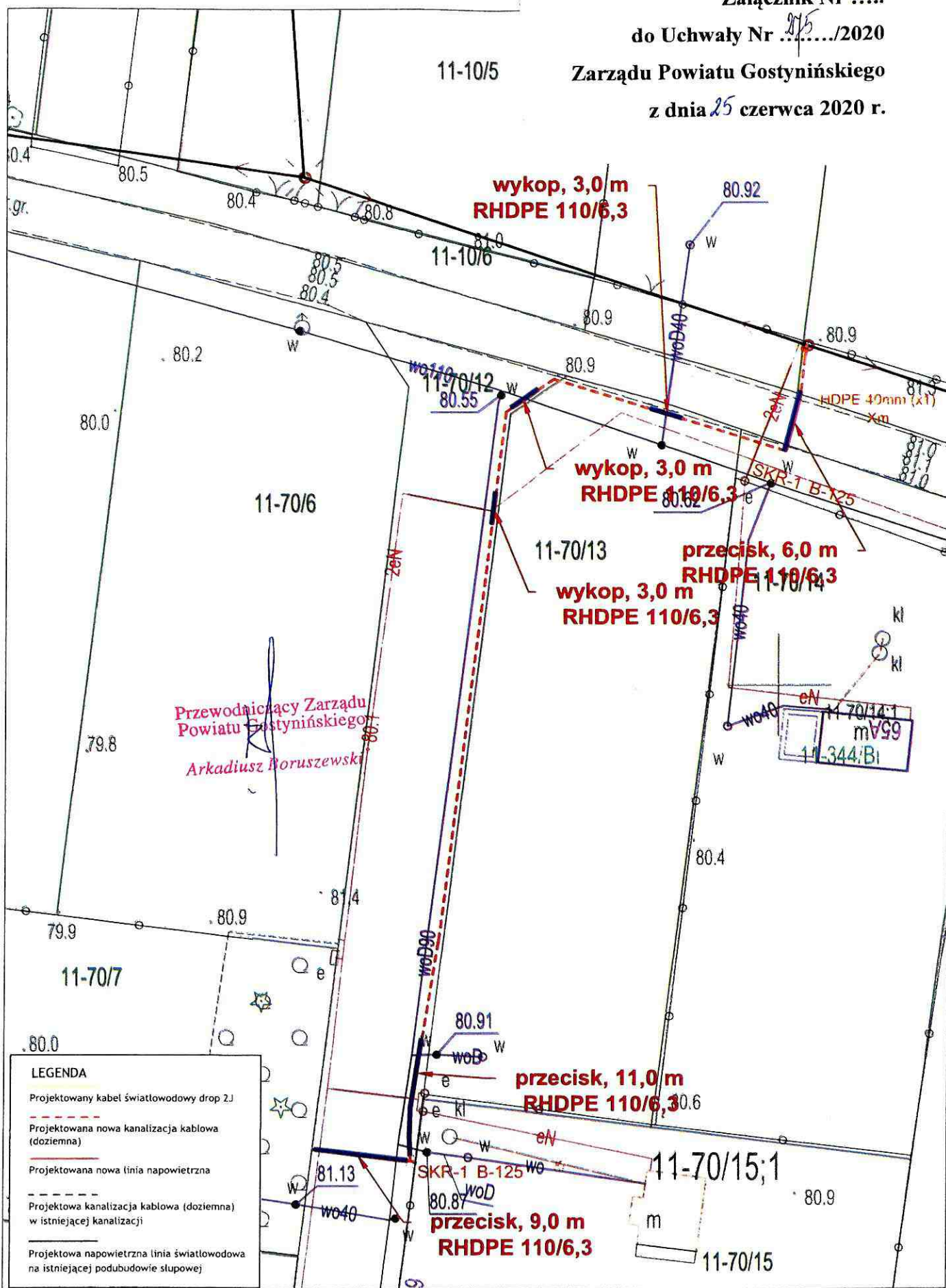
Wykonawca: FONON FONON Sp. z o.o. Ul. Czackiego 78/11 00-043 Warszawa	Tytuł projektu: Budowa infrastruktury telekomunikacyjnej w zakresie telekomunikacyjnych linii kablowych oraz kanalizacji kablowej	Nr DLT: 419085	Kod obrotu: PLD	Nr obszaru: 1	Projekt ID: 3.1.14.70	Skala: 1:500	Format: A4	Nr rysunku: 2	Arkusz: (3)/9
		Imię i Nazwisko		Nr uprawnień		Podpis	Data		
Inwestor: NEXERA Nexera Sp. z o.o. Al. Jana Pawła II 29, Arkum Plaza, VI p. 00-857 Warszawa	Tytuł rysunku: Przebieg trasy kabli telekomunikacyjnych	Projektował: mgr inż. Michał Olempa		SLK/0978/PWOT/05				05.2020	
		Opracował: mgr inż. Aniela Olbrzymek						05.2020	
		Sprawdził:							

Załącznik Nr 1
do Uchwały Nr 205.../2020
Zarządu Powiatu Gostynińskiego
z dnia 15 czerwca 2020 r.



LEGENDA	
	Projektowany kabel światłowodowy drop 2J
	Projektowana nowa kanalizacja kablowa (doziemna)
	Projektowana nowa linia napowietrzna
	Projektowana kanalizacja kablowa (doziemna) w istniejącej kanalizacji
	Projektowana napowietrzna linia światłowodowa na istniejącej podbudowie liniowej

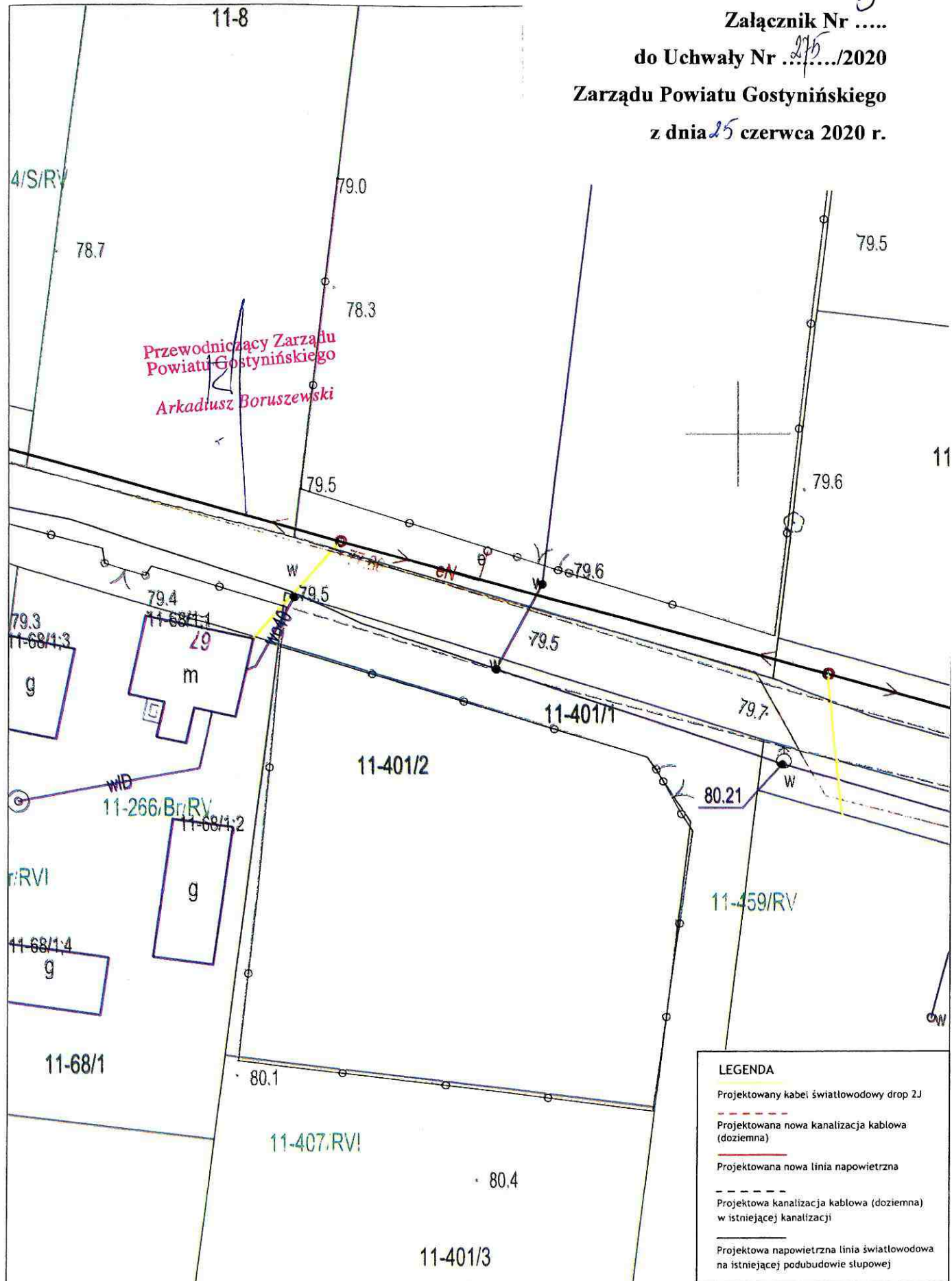
Wykonawca: FONON FONON Sp. z o.o. Ul. Czackiego 7/9/11 00-043 Warszawa	Tytuł projektu: Budowa infrastruktury telekomunikacyjnej w zakresie telekomunikacyjnych linii kablowych oraz kanalizacji kablowej	Nr OLT:	Kod obszaru:	Nr obszaru:	Projekt ID:	Skala:	Format:	Nr rysunku:	Arkusz:
		419085	PL0	1	3.1.14.70	1:500	A4	2	(4)/9
Inwestor: NERA Nexera Sp. z o.o. Al. Jana Pawła II 79, Altrum Plaza, VI p. 00-857 Warszawa	Tytuł rysunku: Przebieg trasowy kabli telekomunikacyjnych	Imię i Nazwisko			Nr uprawnień	Podpis	Data		
		Projektował:			SLK/0978/PWOT/05		05.2020		
		mgr inż. Michał Olempa							
Opracował:					05.2020				
mgr inż. Ania Ołbrzynek									
Sprawdził:									



Przewodniczący Zarządu Powiatu Gostynińskiego
Arkadiusz Poruszewski

Wykonawca: FONON Sp. z o.o. Ul. Czełmieży 79/11 00-043 Warszawa	Tytuł projektu: Budowa infrastruktury telekomunikacyjnej w zakresie telekomunikacyjnych linii kablowych oraz kanalizacji kablowej	Nr OLT:	Kod obszaru:	Nr obszaru:	Projekt ID:	Skala:	Format:	Nr rysunku:	Arkusze:	
		419085	PL0	1	3.1.14.70	1:500	A4	2	(2)/9	
Investor: Nexera Sp. z o.o. Al. Jana Pawła II 32, Aninum Flak, Włoc. 00-867 Warszawa	Tytuł rysunku: Przebieg trasowy kabli telekomunikacyjnych	Imię i Nazwisko		Nr uprawnień		Podpis		Data		
		Projektował:		mgr inż. Michał Olempa		SLK/0978/PWOT/05				05.2020
		Opracował:		mgr inż. Aniela Olbrzynek						05.2020
		Sprawdził:								

Załącznik Nr
do Uchwały Nr/2020
Zarządu Powiatu Gostynińskiego
z dnia 25 czerwca 2020 r.



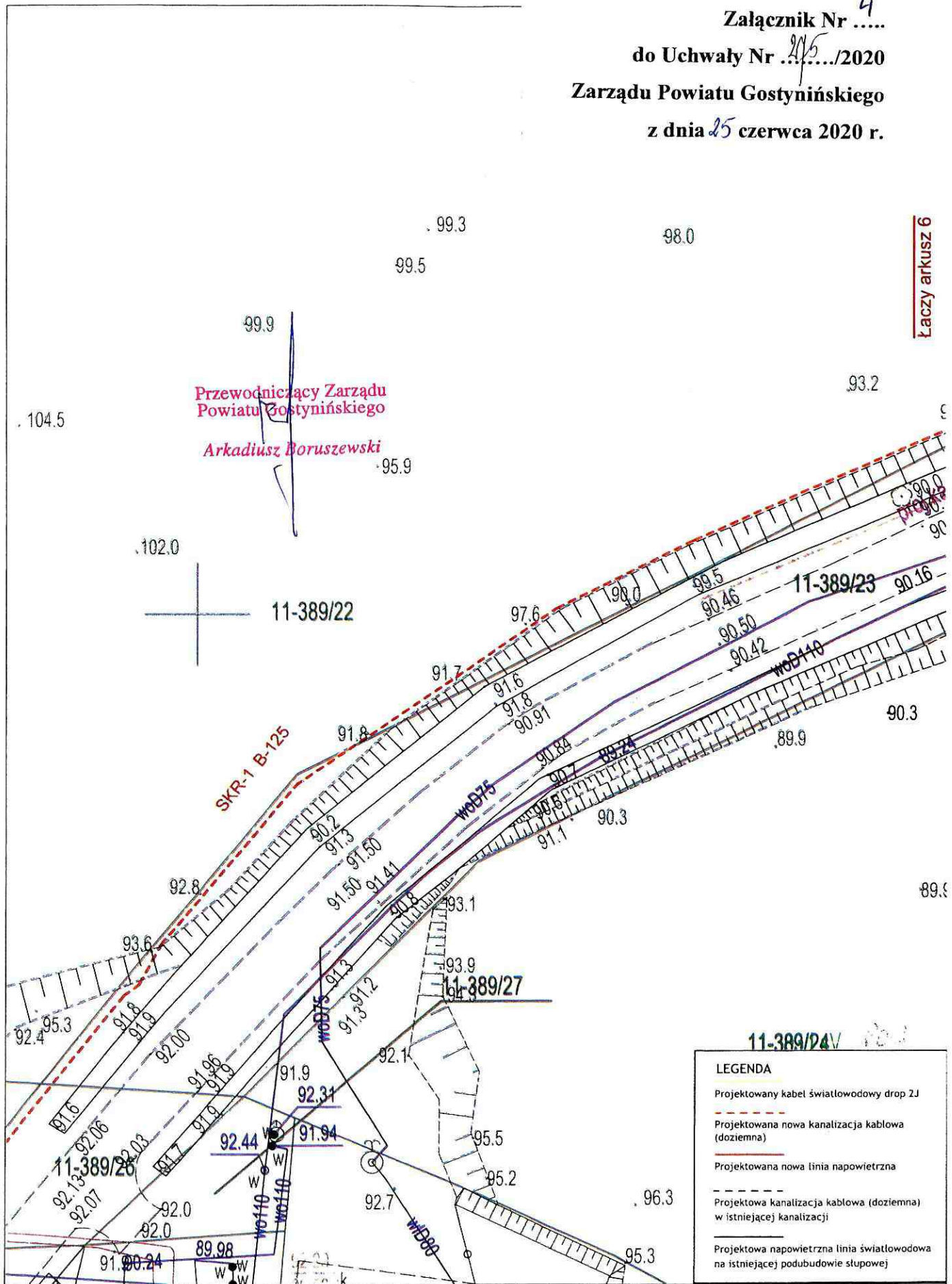
LEGENDA

- Projektowany kabel światłowodowy drop 2J
- Projektowana nowa kanalizacja kablowa (doziemna)
- Projektowana nowa linia napowietrzna
- Projektowa kanalizacja kablowa (doziemna) w istniejącej kanalizacji
- Projektowa napowietrzna linia światłowodowa na istniejącej podbudowie słupowej

Wykonawca: FONON FONON Sp. z o.o. Ul. Czackiego 7/9/11 00-043 Warszawa	Tytuł projektu: Budowa infrastruktury telekomunikacyjnej w zakresie telekomunikacyjnych linii kablowych oraz kanalizacji kablowej	Nr OLT:	Kod obszaru:	Nr obszaru:	Projekt ID:	Skala:	Format:	Nr rysunku:	Arkusz:
		419085	PLO	1	3.1.14.70	1:500	A4	2	(1)/9
Inwestor: NEERA Nexera Sp. z o.o. Al. Jana Pawła II 28, Atrium Plaza, VI s. 00-851 Warszawa	Tytuł rysunku: Przebieg trasowy kabli telekomunikacyjnych	Imię i Nazwisko			Nr uprawnień		Podpis	Data	
		Projektował:			mgr inż. Michał Olempa		SLK/0978/PWOT/05	<i>[Signature]</i>	05.2020
		Opracował:			mgr inż. Aniela Olbrzymek			<i>[Signature]</i>	05.2020
		Sprawdził:							

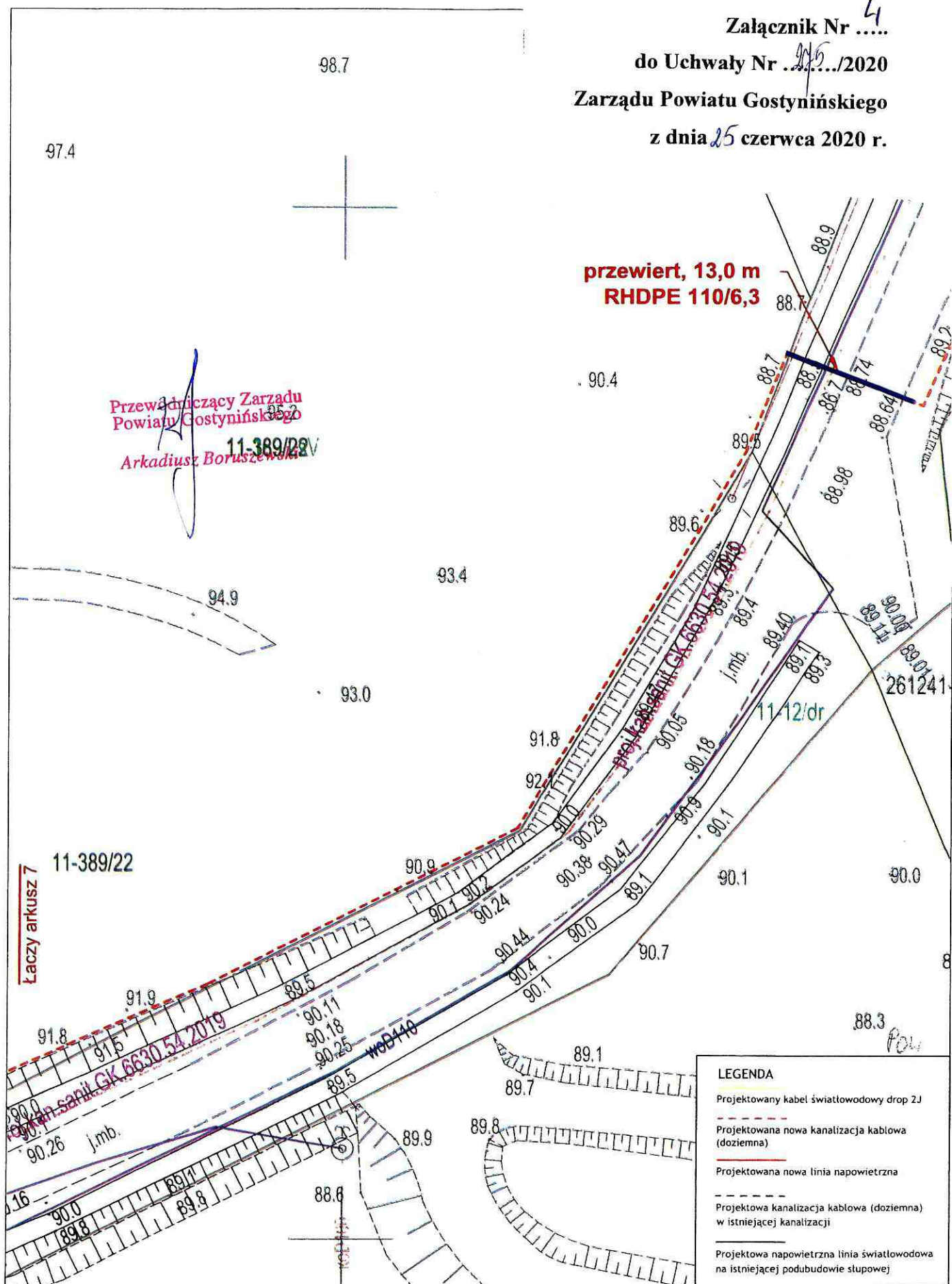
Załącznik Nr ⁴.....
do Uchwały Nr/2020
Zarządu Powiatu Gostynińskiego
z dnia 25 czerwca 2020 r.

Łaczy arkusz 6



LEGENDA			
	Projektowany kabel światłowodowy drop 2J		
	Projektowana nowa kanalizacja kablowa (doziemna)		
	Projektowana nowa linia napowietrzna		
	Projektowana kanalizacja kablowa (doziemna) w istniejącej kanalizacji		
	Projektowana napowietrzna linia światłowodowa na istniejącej podbudowie słupowej		

Wykonawca: FONON Sp. z o.o. <small>Ul. Czackiego 79/11 00-043 Warszawa</small>	Tytuł projektu: Budowa infrastruktury telekomunikacyjnej w zakresie telekomunikacyjnych linii kablowych oraz kanalizacji kablowej	Nr OLT:	Kod obszaru:	Nr obszaru:	Projekt ID:	Skala:	Format:	Nr rysunku:	Arkusz:
		419085	PL0	1	3.1.14.70	1:500	A4	2	(7)/9
Inwestor: Nexera Sp. z o.o. <small>Al. Jana Pawła II 29, Arcum Plaza, VI p. 00-867 Warszawa</small>	Tytuł rysunku: Przebieg trasowy kabli telekomunikacyjnych	Imię i Nazwisko			Nr uprawnień	Podpis	Data		
		mgr inż. Michał Olempa			SLK/0978/PW0T/05		05.2020		
		mgr inż. Aniela Olbrzymek					05.2020		
		Sprawdził:							

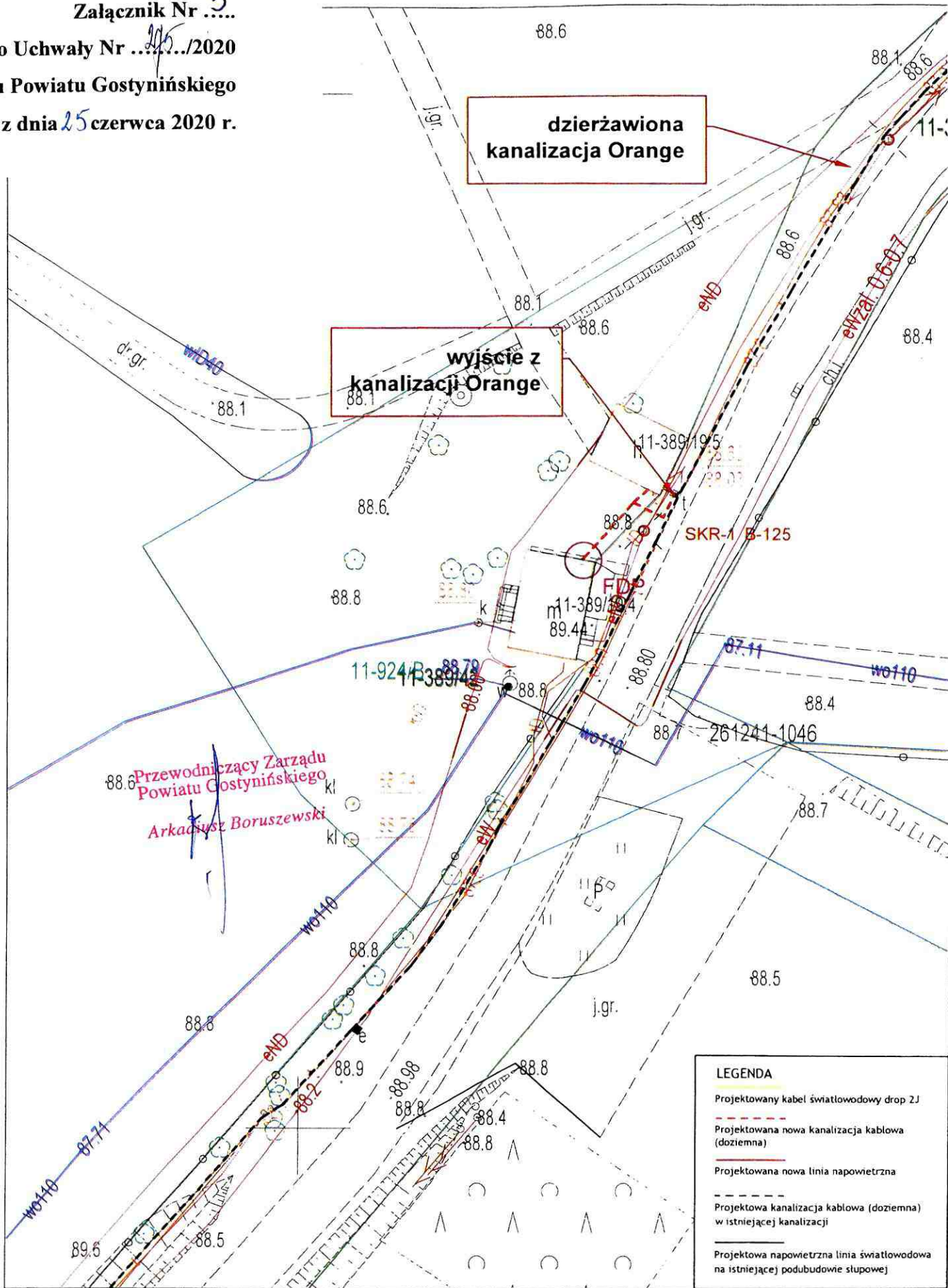


LEGENDA

- Projektowany kabel światłowodowy drop 2J
- Projektowana nowa kanalizacja kablowa (doziemna)
- Projektowana nowa linia napowietrzna
- Projektowana kanalizacja kablowa (doziemna) w istniejącej kanalizacji
- Projektowana napowietrzna linia światłowodowa na istniejącej podbudowie słupowej

Wykonawca: FONON FONON Sp. z o.o. Ul. Czackiego 78/11 00-043 Warszawa	Tytuł projektu: Budowa infrastruktury telekomunikacyjnej w zakresie telekomunikacyjnych linii kablowych oraz kanalizacji kablowej	Nr OLT:	Kod obszaru:	Nr obszaru:	Projekt ID:	Skala:	Format:	Nr rysunku:	Arkusz:
		419085	PL0	1	3.1.14.70	1:500	A4	2	(6)/9
Inwestor: NEERA Nexera Sp. z o.o. Al. Jana Pawła II 25, Atrium P102, VI p. 00-557 Warszawa	Tytuł rysunku: Przebieg trasowy kabli telekomunikacyjnych	Imię i Nazwisko			Nr uprawnień	Podpis	Data		
		Projektował:			SLK/0978/PWOT/05	<i>Olej</i>	05.2020		
		Opracował:				<i>Olbrzynek</i>	05.2020		
		Sprawdził:							

Załącznik Nr **5**
do Uchwały Nr/2020
Zarządu Powiatu Gostynińskiego
z dnia **25** czerwca 2020 r.



LEGENDA	
	Projektowany kabel światłowodowy drop 2J
	Projektowana nowa kanalizacja kablowa (doziemna)
	Projektowana nowa linia napowietrzna
	Projektowana kanalizacja kablowa (doziemna) w istniejącej kanalizacji
	Projektowana napowietrzna linia światłowodowa na istniejącej podbudowie słupowej

Wykonawca: FONON Sp. z o.o. <small>ul. Czackiego 7/9/11 00-043 Warszawa</small>	Tytuł projektu: Budowa infrastruktury telekomunikacyjnej w zakresie telekomunikacyjnych linii kablowych oraz kanalizacji kablowej	Nr DLT: 419085	Kod obszaru: PLO	Nr obszaru: 1	Projekt ID: 3.1.14.70	Skala: 1:500	Format: A4	Nr rysunku: 2	Arkusze: (8)/9
		Imię i Nazwisko		Nr uprawnień		Podpis	Data		
Investor: Nexera Sp. z o.o. <small>Al. Jana Pawła 1/28, Arcum Plaza, 01-90 267 Warszawa</small>	Tytuł rysunku: Przebieg trasowy kabli telekomunikacyjnych	Projektował: mgr inż. Michał Olempa		SLK/0978/PWOT/05			05.2020		
		Opracował: mgr inż. Anieli Olbrzymek					05.2020		
		Sprawił:							

Załącznik Nr 6
do Uchwały Nr 275.../2020
Zarządu Powiatu Gostynińskiego
z dnia 25 czerwca 2020 r.

Gostynin, dnia 25.06. 2020 r.

OŚWIADCZENIE

W związku z podjętą Uchwałą nr 275.../2020 Zarządu Powiatu Gostynińskiego z dnia 25 czerwca 2020 r. w sprawie wyrażenia zgody dla NEXERA sp. z o.o. Al. Jana Pawła II 29, VI piętro, 00-867 Warszawa na lokalizację kanalizacji kablowej i napowietrznej linii kablowej na działkach numer: 73/4, 14, 70/12, 401/1, 389/22 i 389/42, położonych w obrębie 0011 Gorzewo, gmina Gostynin, stanowiących własność Powiatu Gostynińskiego

Powiat Gostyniński reprezentowany przez:

Arkadiusza Boruszewskiego – Starostę Gostynińskiego, zam.....

legitymującego się dowodem osobistym

wydanym przez

NIP: 971-065-80-50, REGON: 611016100,

oświadcza, że posiada tytuł prawny do władania nieruchomościami, położonymi w obrębie 0011 Gorzewo, gmina Gostynin, oznaczonymi w ewidencji gruntów i budynków jako działki numer: 73/4 dla której w Sądzie Rejonowym w Gostyninie prowadzona jest księga wieczysta PL1G/00016820/5, 14 dla której w Sądzie Rejonowym w Gostyninie prowadzona jest księga wieczysta PL1G/00041507/9, 70/12 dla której w Sądzie Rejonowym w Gostyninie prowadzona jest księga wieczysta PL1G/00033747/4, 401/1 dla której w Sądzie Rejonowym w Gostyninie prowadzona jest księga wieczysta PL1G/00032710/9, 389/22 dla której w Sądzie Rejonowym w Gostyninie prowadzona jest księga wieczysta PL1G/00042267/1 i 389/42 dla której w Sądzie Rejonowym w Gostyninie prowadzona jest księga wieczysta PL1G/00041507/9, stanowiących własność Powiatu Gostynińskiego oraz udziela prawa dysponowania ww. nieruchomościami na cele budowlane dla NEXERA sp. z o.o. Al. Jana Pawła II 29, VI piętro, 00-867 Warszawa w celu wybudowania infrastruktury telekomunikacyjnej w ramach Programu Operacyjnego Polska Cyfrowa na lata 2014 – 2020 Oś Priorytetowa nr 1 „Powszechny dostęp do szybkiego Internetu” .

Świadomy odpowiedzialności karnej za podanie w niniejszym oświadczeniu nieprawdy, zgodnie z art. 233 Kodeksu karnego, potwierdzam własnoręcznym podpisem prawdziwość danych zamieszczonych powyżej.

Gostynin, dniaczerwca 2020 r.

STAROSTA GOSTYNIŃSKI

Arkadiusz Boruszewski

Załącznik Nr 6
do Uchwały Nr 212.../2020
Zarządu Powiatu Gostynińskiego
z dnia 25 czerwca 2020 r.

Gostynin, dnia 25.06 2020 r.

OŚWIADCZENIE

W związku z podjętą Uchwałą nr 212.../2020 Zarządu Powiatu Gostynińskiego z dnia 25 czerwca 2020 r. w sprawie wyrażenia zgody dla NEXERA sp. z o.o. Al. Jana Pawła II 29, VI piętro, 00-867 Warszawa na lokalizację kanalizacji kablowej i napowietrznej linii kablowej na działkach numer: 73/4, 14, 70/12, 401/1, 389/22 i 389/42, położonych w obrębie 0011 Gorzewo, gmina Gostynin, stanowiących własność Powiatu Gostynińskiego

Powiat Gostyniński reprezentowany przez:

Marię Wróblewską – Wicestarostę Gostynińskiego

zam.....

legitymujące/go/j się dowodem osobistym

Wydanym przez

NIP: 971-065-80-50, REGON: 611016100,

oświadcza, że posiada tytuł prawny do władania nieruchomościami, położonymi w obrębie 0011 Gorzewo, gmina Gostynin, oznaczonymi w ewidencji gruntów i budynków jako działki numer: 73/4 dla której w Sądzie Rejonowym w Gostyninie prowadzona jest księga wieczysta PL1G/00016820/5, 14 dla której w Sądzie Rejonowym w Gostyninie prowadzona jest księga wieczysta PL1G/00041507/9, 70/12 dla której w Sądzie Rejonowym w Gostyninie prowadzona jest księga wieczysta PL1G/00033747/4, 401/1 dla której w Sądzie Rejonowym w Gostyninie prowadzona jest księga wieczysta PL1G/00032710/9, 389/22 dla której w Sądzie Rejonowym w Gostyninie prowadzona jest księga wieczysta PL1G/00042267/1 i 389/42 dla której w Sądzie Rejonowym w Gostyninie prowadzona jest księga wieczysta PL1G/00041507/9, stanowiących własność Powiatu Gostynińskiego oraz udziela prawa dysponowania ww. nieruchomościami na cele budowlane dla NEXERA sp. z o.o. Al. Jana Pawła II 29, VI piętro, 00-867 Warszawa w celu wybudowania infrastruktury telekomunikacyjnej w ramach Programu Operacyjnego Polska Cyfrowa na lata 2014 – 2020 Oś Priorytetowa nr 1 „Powszechny dostęp do szybkiego Internetu”.

Świadomy odpowiedzialności karnej za podanie w niniejszym oświadczeniu nieprawdy, zgodnie z art. 233 Kodeksu karnego, potwierdzam własnoręcznym podpisem prawdziwość danych zamieszczonych powyżej.

Gostynin, dniaczerwca 2020 r.

WICESTAROSTA GOSTYNIŃSKI

.....
Maria Wróblewska