

Uchwała Nr 315 /2020
Zarządu Powiatu Gostynińskiego
z dnia 9 września 2020 r.

w sprawie sporządzenia i podania do publicznej wiadomości wykazu nieruchomości stanowiącej własność Powiatu Gostynińskiego przeznaczonych do użyczenia na okres 10 lat

Na podstawie art. 32 ust. 2 pkt 3 ustawy z dnia 5 czerwca 1998 roku o samorządzie powiatowym (t.j. Dz. U. z 2020 r. poz. 920), art. 25b, art. 35 ust. 1 i 2 ustawy z dnia 21 sierpnia 1997 roku o gospodarce nieruchomościami (t.j. Dz. U. z 2020 r. poz. 65 ze zm.), Zarząd Powiatu Gostynińskiego postanawia:

§ 1

1. Podać do publicznej wiadomości wykaz o przeznaczeniu do użyczenia na okres 10 lat na rzecz Stowarzyszenia Lokalna Grupa Działania AKTYWNI RAZEM, zabudowanej nieruchomości, położonej w obrębie 0011 Gorzewo, gmina Gostynin, oznaczonej w ewidencji gruntów i budynków jako działka numer 73/4 o powierzchni 0,1643 ha, dla której w Sądzie Rejonowym w Gostyninie prowadzona jest księga wieczysta PL1G/00016820/5 w celu rozwoju ogólnodostępnej i niekomercyjnej infrastruktury turystycznej lub rekreacyjnej, lub kulturalnej w ramach poddziałania „Przygotowanie i realizacja działań w zakresie współpracy z lokalną grupą działania” objętego Programem Rozwoju Obszarów Wiejskich na lata 2014–2020 oraz współdziałanie z Powiatem Gostynińskim w zakresie realizacji zadań wynikających z art. 4 ust. 1 pkt 8 i 21 ustawy z dnia 5 czerwca 1998 roku o samorządzie powiatowym.
2. Ww. wykaz, stanowiący załącznik nr 1 do niniejszej uchwały wraz z mapą, załącznik nr 2 podać do publicznej wiadomości poprzez wywieszenie na tablicy ogłoszeń w siedzibie Starostwa Powiatowego w Gostyninie, na tablicy ogłoszeń Urzędu Gminy Gostynina oraz na stronie internetowej: bip.gostynin.powiat.pl na okres 21 dni.
3. Informację o wywieszeniu wykazu podać do publicznej wiadomości poprzez ogłoszenie w prasie lokalnej.


§ 2

Wykonanie uchwały powierza się Przewodniczącemu Zarządu Powiatu Gostynińskiego.

§ 3

Uchwała wchodzi w życie z dniem podjęcia.

Zarząd Powiatu Gostynińskiego:

1. Arkadiusz Boruszewski
 2. Maria Wróblewska
 3. Teresa Russek
 4. Wiesław Wojtalewicz
 5. Roman Augustyniak
- 

Zarząd Powiatu Gostynińskiego podaje do publicznej wiadomości wykaz nieruchomości, stanowiącej własność Powiatu Gostynińskiego przeznaczoną do użyczenia

Na podstawie art. 35 ust.1 i 2 ustawy z dnia 21 sierpnia 1997 roku o gospodarce nieruchomościami (t.j. Dz. U. z 2020 r. poz. 65 z późn. zm.) Zarząd Powiatu Gostynińskiego podaje do publicznej wiadomości wykaz nieruchomości, stanowiącej własność Powiatu Gostynińskiego, przeznaczoną do użyczenia na rzecz Stowarzyszenia Lokalna Grupa Działania AKTYWNI RAZEM w celu rozwoju ogólnodostępnej i niekomercyjnej infrastruktury turystycznej lub rekreacyjnej, lub kulturalnej w ramach poddziałania „Przygotowanie i realizacja działań w zakresie współpracy z lokalną grupą działania” objętego Programem Rozwoju Obszarów Wiejskich na lata 2014–2020 oraz współdziałanie z Powiatem Gostynińskim w zakresie realizacji zadań wynikających z art. 4 ust. 1 pkt 8 i 21 ustawy z dnia 5 czerwca 1998 roku o samorządzie powiatowym.
na okres 10 lat, jak następuje:

Przedmiotem użyczenia jest zabudowana nieruchomość położona w obrębie 0011 GORZEWO gmina Gostynin, oznaczona numerem działki:

- 73/4 o pow. 0,1643 ha, dla której w Sądzie Rejonowym w Gostyninie prowadzona jest księga wieczysta PL1G/00016820/5.

Działka położona jest przy głównej drodze wiejskiej (utwardzonej) w odległości ok. 200 m od jeziora Białego, w otoczeniu nieruchomości o charakterze mieszkalnym i letniskowym. Działka ma kształt nieregularny, na części granic działki jest stary płot z siatki.

Na terenie działki posadowiony jest stary budynek mieszkalny, murowany, parterowy, pokryty blachą, w złym stanie technicznym.

Wartość nieruchomości, oznaczonej jako działka numer:

- 73/4 o pow. 0,1643 ha wynosi **95 500 zł.**

Zgodnie z ustaleniami miejscowego planu zagospodarowania przestrzennego obejmującego obszar części wsi Gorzewo i Klusek, uchwalonego uchwałą Nr 213/XXXI/2005 Rady Gminy Gostynin z dnia 17 czerwca 2005 r. ww. działka przeznaczona jest pod teren zabudowy mieszkaniowej jednorodzinnej – funkcja podstawowa. Funkcja uzupełniająca – usługowa w zakresie usług nieuciążliwych, mieszkaniowa sezonowa w formie rekreacji indywidualnej. Minimalna powierzchnia działki dla funkcji zabudowy mieszkaniowej i usługowej 900 m². Minimalna powierzchnia działki dla funkcji rekreacji indywidualnej 1500 m². Szerokość frontu działki nie mniejsza niż 20 m (symbol 21 MN).

Wykaz niniejszy będzie wywieszony na okres 21 dni:

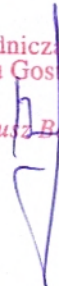
- na tablicy ogłoszeń Starostwa Powiatowego w Gostyninie
- w Biuletynie Informacji Publicznej pod adresem – bip.gostynin.powiat.pl
- na tablicy ogłoszeń Urzędu Gminy w Gostyninie

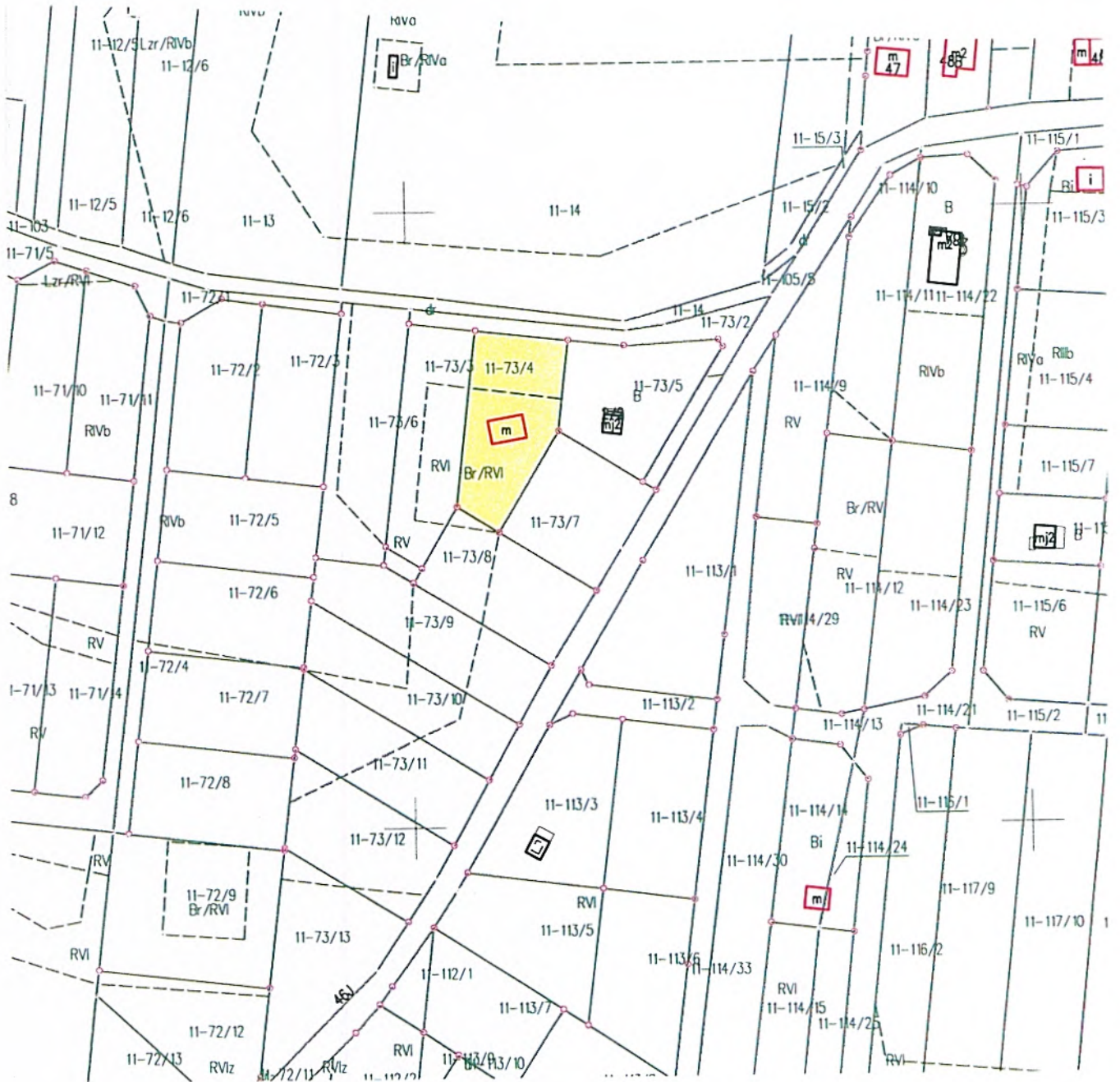
Ponadto informacja o wywieszeniu wykazu będzie podana do informacji publicznej przez ogłoszenie w prasie lokalnej.

Informacje na temat nieruchomości udzielane są w Wydziale Geodezji, Kartografii, Katastru i Nieruchomości Starostwa Powiatowego w Gostyninie, Tel. 24 235 85 09, lub 24 235 85 08.

Przewodniczący Zarządu
Powiatu Gostynińskiego

Arkadiusz Boruszewski





SZKIC SYTUACYJNY
działki nr 73/4, stanowiącej
własność Powiatu Gostynińskiego
przewidzianej do użyczenia
Skala 1: 2 000

Obręb – 0011 GORZEWO
Gmina – GOSTYNIN

Przewodniczący Zarządu
Powiatu Gostynińskiego

Arkadiusz Boruszewski