





LEGENDA

-  - SCHODY PRZEWIADANE DO REMONTU
-  - BIEŻMA LEUKATLETYCZNA
-  - SKOCZNIA DO SKOKU W DAL
-  - PROJEKTOWANE UTWARDZENIE TERENU KOSIĄK BETAONOWY

Wyrys z mapy
Skala 1:1000

Województwo: mazowieckie
Powiat: gostyniński
Jednostka ewidencyjna: Gostynin miasto
Obręb: GOSTYNIN

