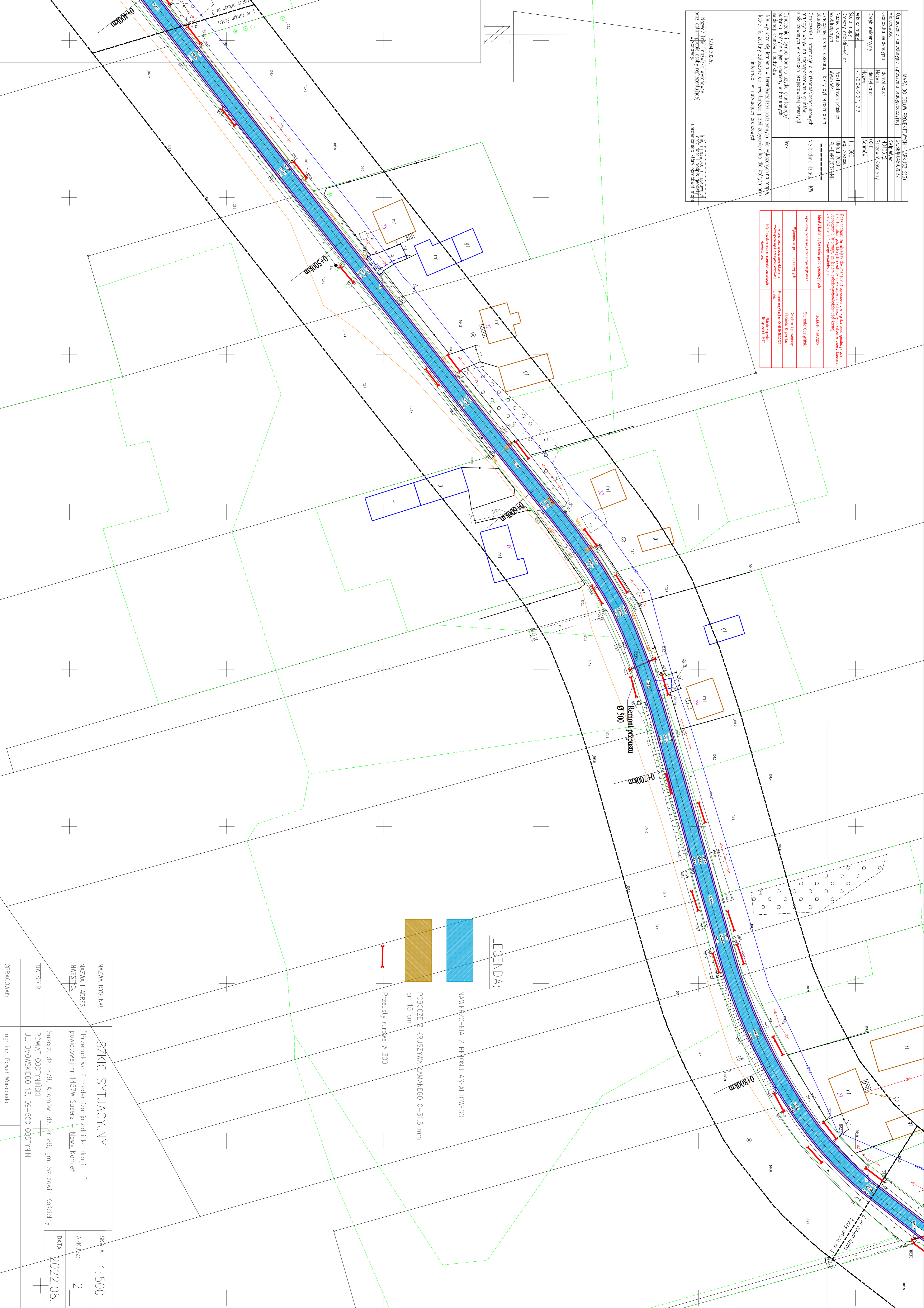





MAPA DO CELOW PROJEKCYJNYCH - ARKUSZ 2/3	
Oznaczenie kadestryczne zniszczonego przedmioty	OK.64.0489.2022
Miejscowość	Kępielce
Jednostka ewidencyjna	140405 V
Ogólna ewidencyjna	Szczawin Koscielny
Adres mapy	Adamiów
Stwierdzony datki (-ki) nr	1. 500
Dotyczy datki (-ki) nr	WA. 2003
Nazwa aktu	Uchwała 2003
Współrzędnych	PL-ETRS2007-NH
Oznaczenie grunty, który był przedmiotem aktualizacji	-----
Oznaczenie i informacje o szkodzeniach gruntu w innych częściach	Nie budowa dróga III KW
Oznaczenie i informacje o szkodzeniach gruntu w innych częściach	Brak
Nie wyklucza się istnienia w terenach przedmiotowych nie wskazanych na mapie, które nie zostały zgłoszone do Inwentaryzacji przed rozpoczęciem robót budowlanych, które nie zostały zgłoszone do Inwentaryzacji przed rozpoczęciem robót budowlanych, które nie zostały zgłoszone do Inwentaryzacji przed rozpoczęciem robót budowlanych.	

Wskazuje się na to, że w przypadku zmiany w projekcie, należy wykonać aktualizację projektu i zgłosić ją do Inwestora.	
Wskazuje się na to, że w przypadku zmiany w projekcie, należy wykonać aktualizację projektu i zgłosić ją do Inwestora.	Określenie projektu
Wskazuje się na to, że w przypadku zmiany w projekcie, należy wykonać aktualizację projektu i zgłosić ją do Inwestora.	Określenie projektu
Wskazuje się na to, że w przypadku zmiany w projekcie, należy wykonać aktualizację projektu i zgłosić ją do Inwestora.	Określenie projektu



**LEGENDA:**

	NAMIERZCZYNIA Z BETONU ASFALTOWEGO
	POBOCZE Z KRUSZYWA KAMANEGO 0-31,5 mm
	Przeustępy rurkowe Ø 300

NAMNA RYSUNKU	SZKIC SYTUACYJNY	SKALA	1:500
NAMNA I ADRES	"Przebudowa ? modernizacja odcinka drogi	ARKUSZ:	2
INWESTOR	powiatowej nr 1457W Susz - Nowy Kamień	DATA	2022.08.
OPERACJOWA:	Susz, dz. 279, Adamiów, dz. nr 89, gm. Szczawin Koscielny		
	POWIAT GOSTYNIŃSKI		
	UL. DWORKIENSKO 13, 09-500 GOSTYNIN		
	mgr inż. Paweł Warchoła		